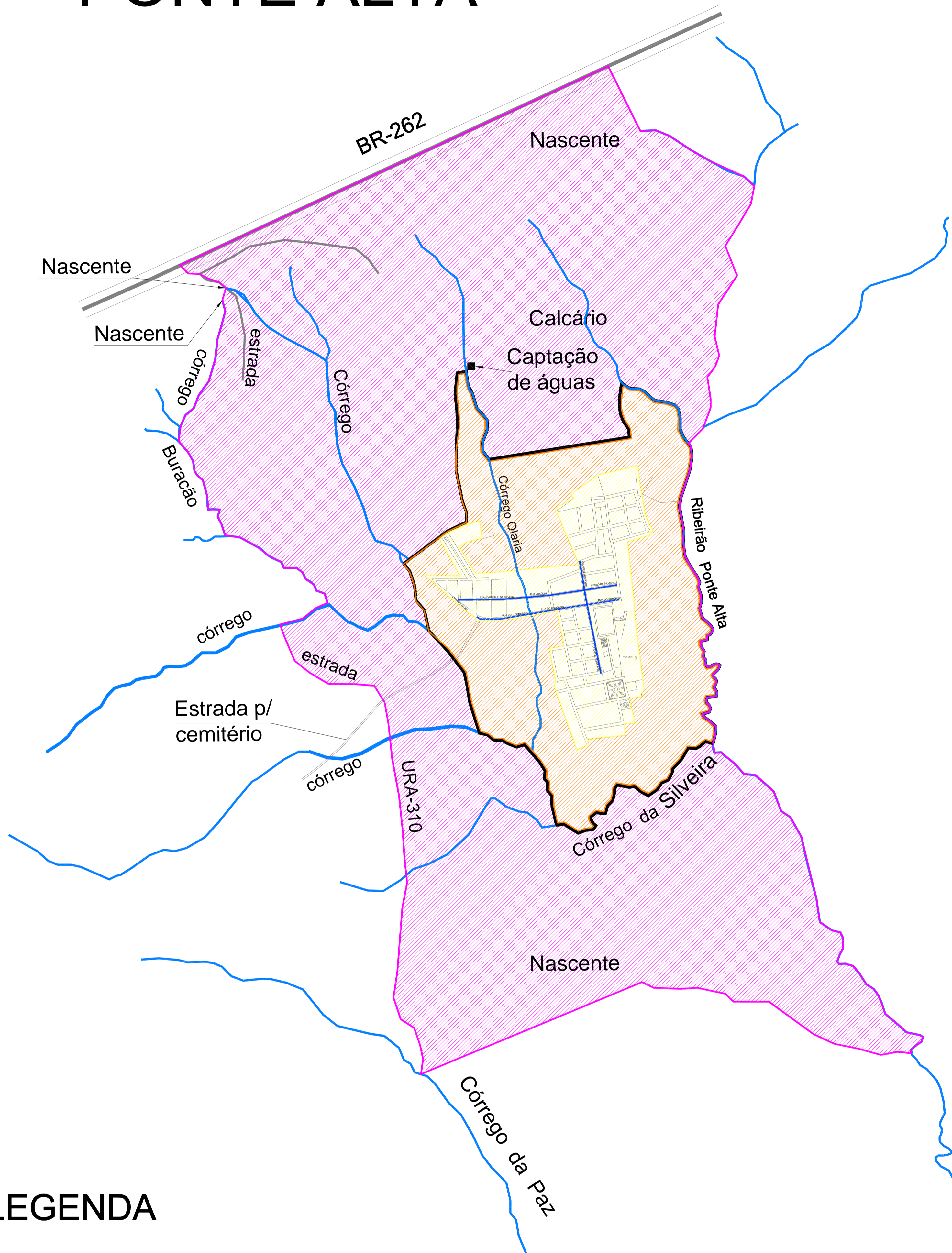









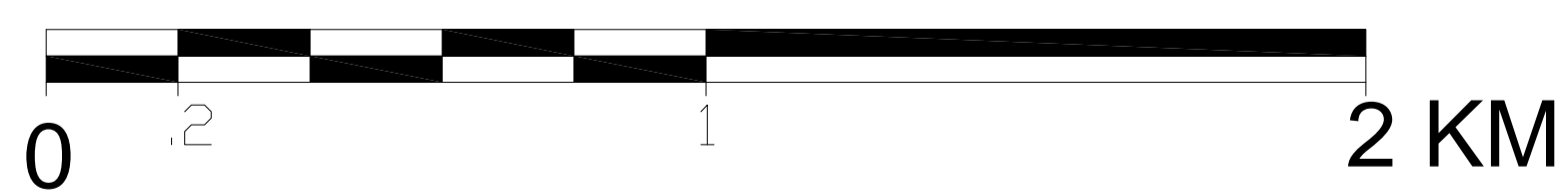
PONTE ALTA



LEGENDA

-  ZCH1 - ZONA DE CHÁCARAS 1
-  ZR 2 - ZONA RESIDENCIAL 2
-  ZCS2 - ZONA DE COMÉRCIO E SERVIÇO 2 (via coletora)
-  ZEIS 2A - ZONA ESPECIAL DE INTERESSE SOCIAL 2A
-  LIMITE DO PERÍMETRO URBANO
-  LIMITE DA ÁREA DE TRANSIÇÃO URBANA
-  LIMITE DA ÁREA URBANA

Escala Gráfica




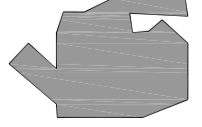



NÚCLEOS DE DESENVOLVIMENTO





CONTÉM: 03 - ZONEAMENTO PONTE ALTA

PREFEITURA MUNICIPAL DE UBERABA

Uberaba
GOVERNO MUNICIPAL
uma cidade para todos

REVISÃO DO PLANO DIRETOR - 2006

- LIMITE DO MUNICÍPIO 
- MANCHA URBANA 
- LOCALIDADES 
- RIOS 
- FERROVIA 

- ESTRADAS ASFALTADAS
- RODOVIA FEDERAL DUPLICADA 
- RODOVIA FEDERAL SIMPLES 
- RODOVIA ESTADUAL 
- RODOVIA MUNICIPAL 

Nº / NOME DO ARQUIVO:
03 - ZONEAMENTO PONTE ALTA.dwg.

ESCALA: GRÁFICA
DATA: AGO/2006

FOLHA:
03